

Nazwa organu prowadzącego państwowy zasób geodezyjny i kartograficzny	STAROSTA JASIELSKI
Identyfikator ewidencyjny materiału zasobu	P.1805 2014 3094
Nazwa materiału zasobu	
Data wykonania kopii materiału zasobu	2021-09-11
Imię, nazwisko i podpis osoby reprezentującej organ	Z up. STAROSTY

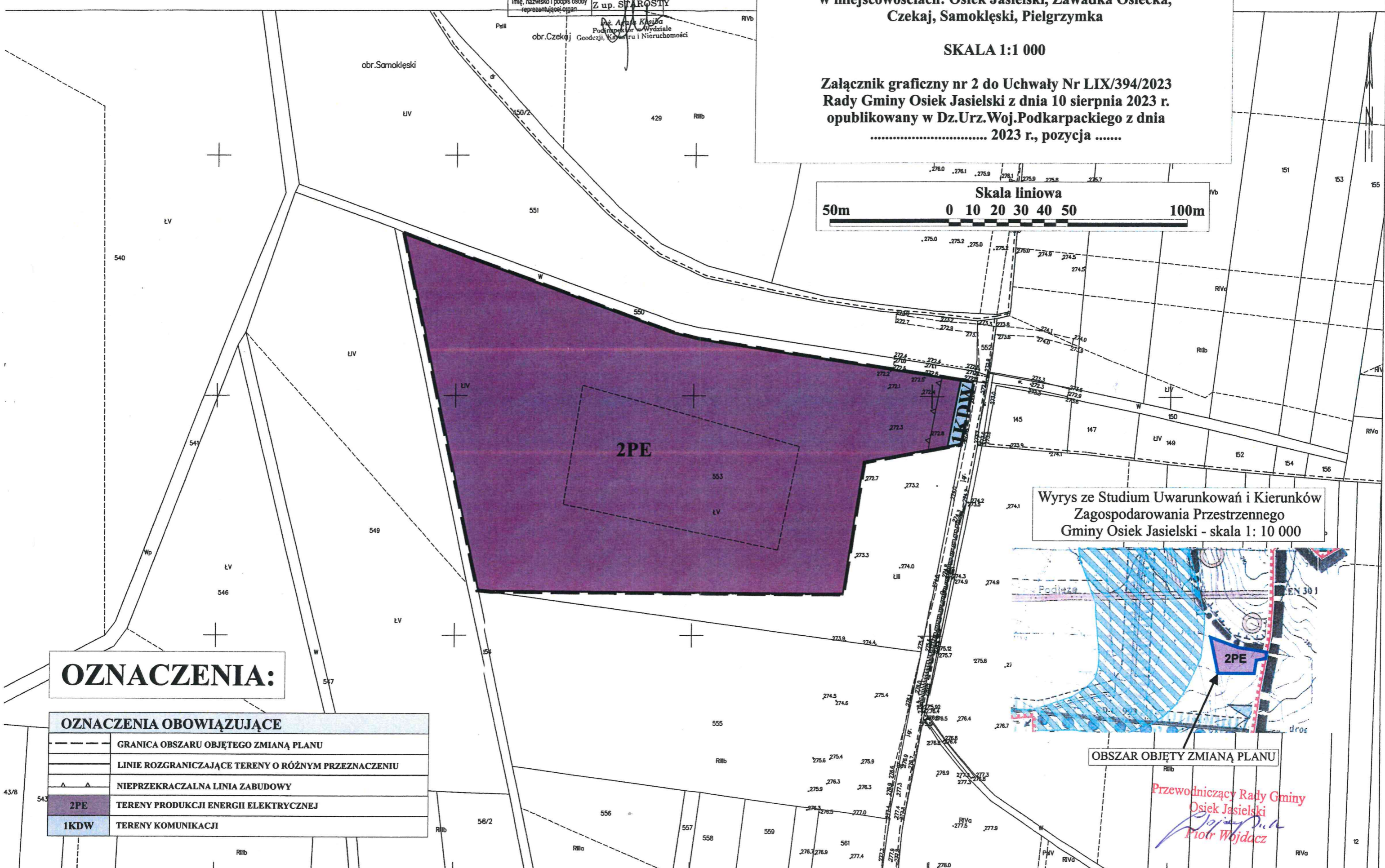
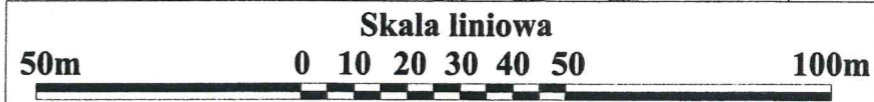
MAPA ZASADNICZA
SKALA 1:1000

ZMIANA MIEJSCOWEGO PLANU ZAGOSPODAROWANIA PRZESTRZENNEGO "FARMA WIATROWA" w gminie Osiek Jasielski w miejscowościach: Osiek Jasielski, Zawadka Osiecka, Czekaj, Samokleski, Pielgrzymka

Województwo: podkarpackie
Powiat: jasielski
Jednostka ewidencyjna: 180508_2, Osiek Jasielski
Obręb: 0005, Samokleski

SKALA 1:1 000

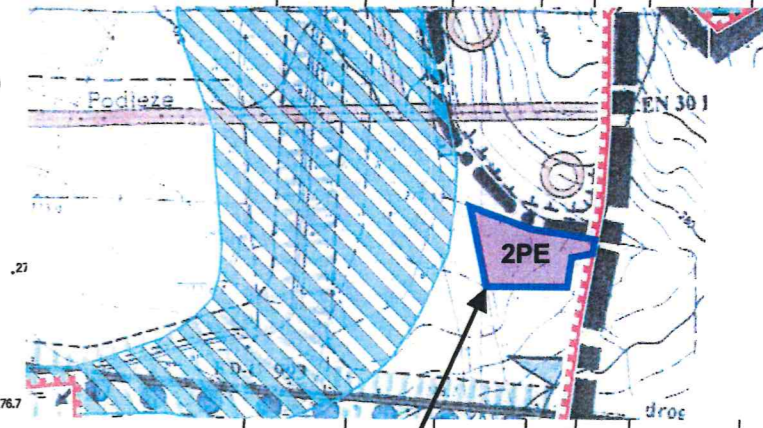
Załącznik graficzny nr 2 do Uchwały Nr LIX/394/2023
Rady Gminy Osiek Jasielski z dnia 10 sierpnia 2023 r.
opublikowany w Dz.Urz.Woj.Podkarpackiego z dnia
..... 2023 r., pozycja



OZNACZENIA:

OZNACZENIA OBOWIĄZUJĄCE	
	GRANICA OBSZARU OBJĘTEGO ZMIANĄ PLANU
	LINIE ROZGRANICZAJĄCE TERENY O RÓŻNYM PRZEZNACZENIU
	NIEPRZEKRACZALNA LINIA ZABUDOWY
	2PE TERENY PRODUKCJI ENERGII ELEKTRYCZNEJ
	1KDW TERENY KOMUNIKACJI

Wyrys ze Studium Uwarunkowań i Kierunków
Zagospodarowania Przestrzennego
Gminy Osiek Jasielski - skala 1: 10 000



OBSZAR OBJĘTY ZMIANĄ PLANU

Przewodniczący Rady Gminy
Osiek Jasielski
Piotr Wojdacz