

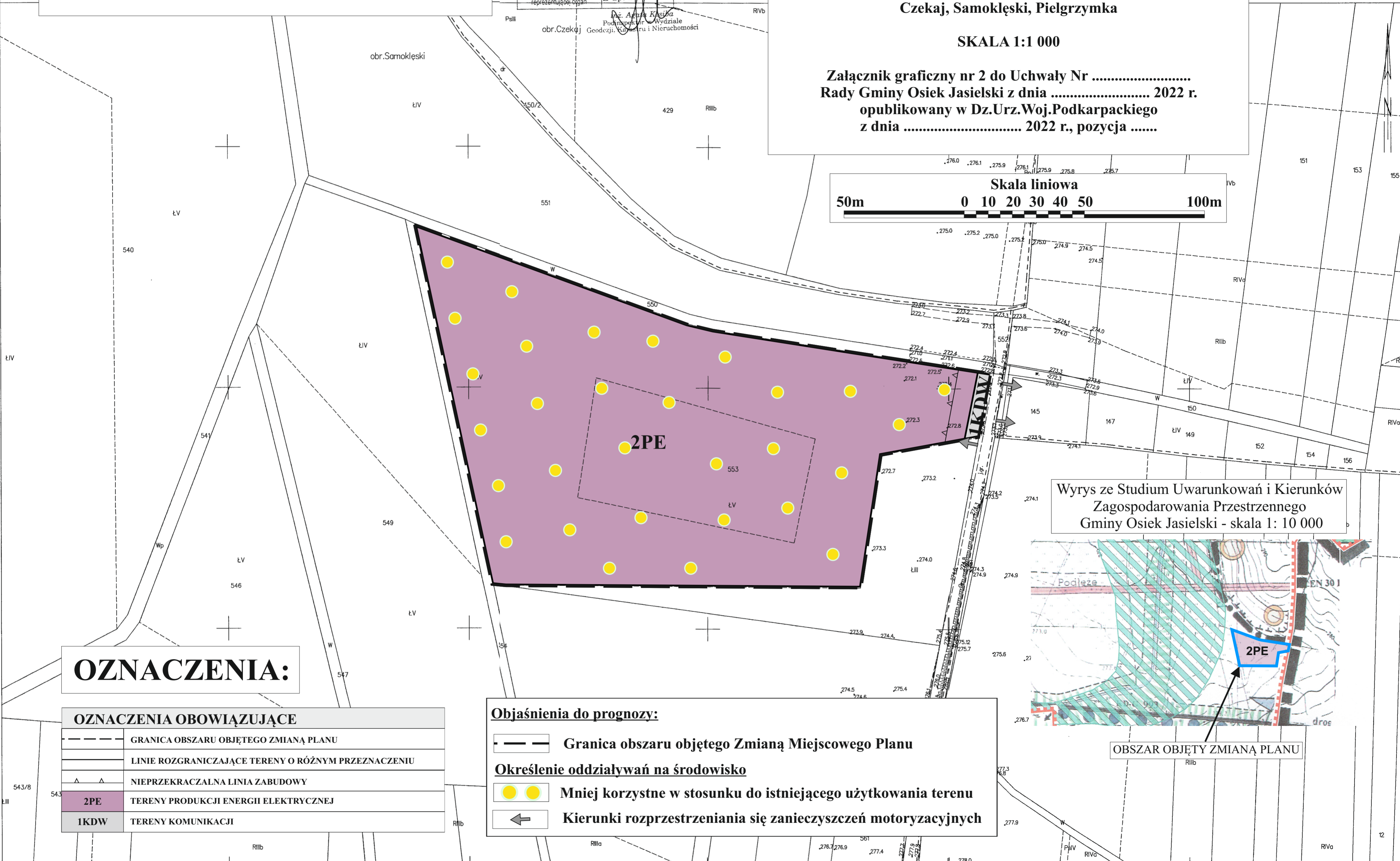
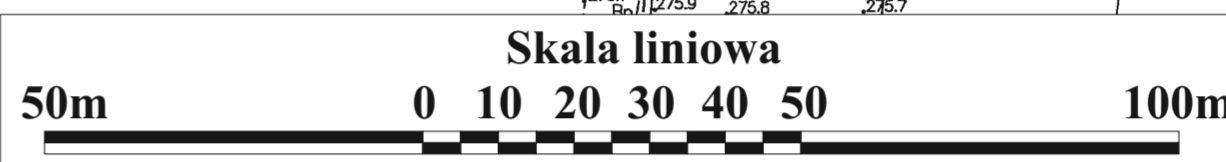
# Załącznik graficzny do prognozy oddziaływania na środowisko

Nazwa organu prowadzącego państwowego zasobu geodezyjny i kartograficzny	STAROSTA JASIELSKI
Identyfikator ewidencyjny materiału zasobu	P.1805-2014-3074
Nazwa materiału zasobu	MAPA ZASADNICZA SKALA 1:1000
Data wykonania kopii materiału zasobu	2021-03
Imię, nazwisko i podpis osoby reprezentującej organ	Z up. STAROSTY Dr. Agata Kosiba Podinspektor Wydziału Geodezji, Kartografii i Nieruchomości

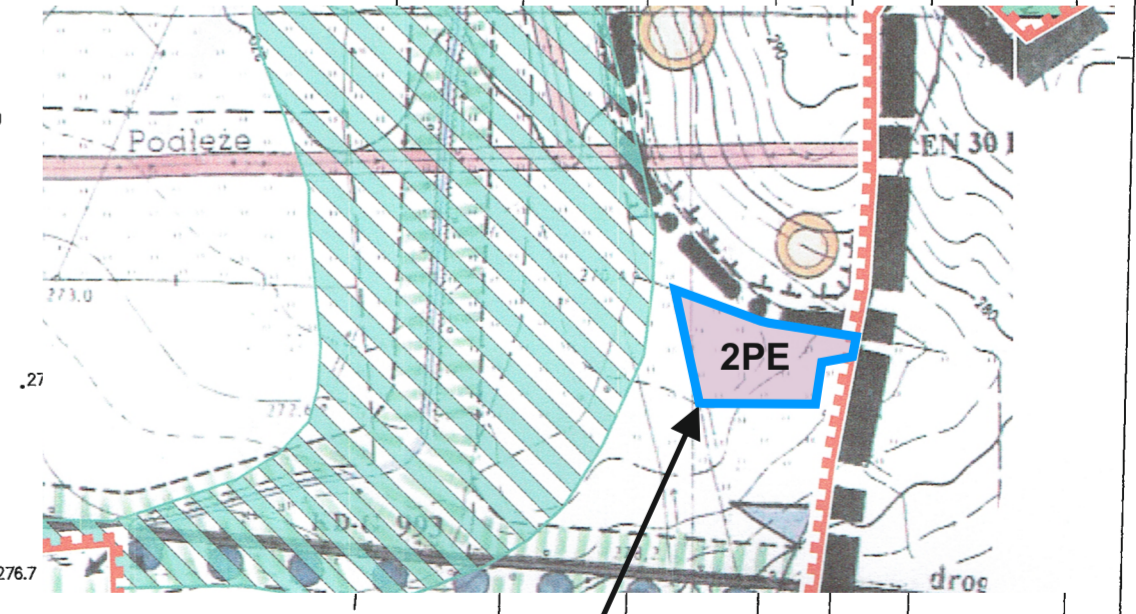
## ZMIANA MIEJSCOWEGO PLANU ZAGOSPODAROWANIA PRZESTRZENNEGO "FARMA WIATROWA" w gminie Osiek Jasielski, Zawadka Osiecka, Czekaj, Samokleski, Pielgrzymka

SKALA 1:1 000

Załącznik graficzny nr 2 do Uchwały Nr ..... Rady Gminy Osiek Jasielski z dnia ..... 2022 r. opublikowany w Dz.Urz.Woj.Podkarpackiego z dnia ..... 2022 r., pozycja .....



Wrys z Studium Uwarunkowań i Kierunków Zagospodarowania Przestrzennego Gminy Osiek Jasielski - skala 1: 10 000



### OZNACZENIA:

OZNACZENIA OBOWIĄZUJĄCE	
---	GRANICA OBSZARU OBJĘTEGO ZMIANĄ PLANU
---	LINIE ROZGRANICZAJĄCE TERENY O RÓŻNYM PRZEZNACZENIU
△	NIEPRZEKRACZALNA LINIA ZABUDOWY
2PE	TERENY PRODUKCJI ENERGII ELEKTRYCZNEJ
1KDW	TERENY KOMUNIKACJI

### Objaśnienia do prognozy:

- Granica obszaru objętego Zmianą Miejscowego Planu
- Określenie oddziaływań na środowisko
- Mniej korzystne w stosunku do istniejącego użytkowania terenu
- ← Kierunki rozprzestrzeniania się zanieczyszczeń motoryzacyjnych