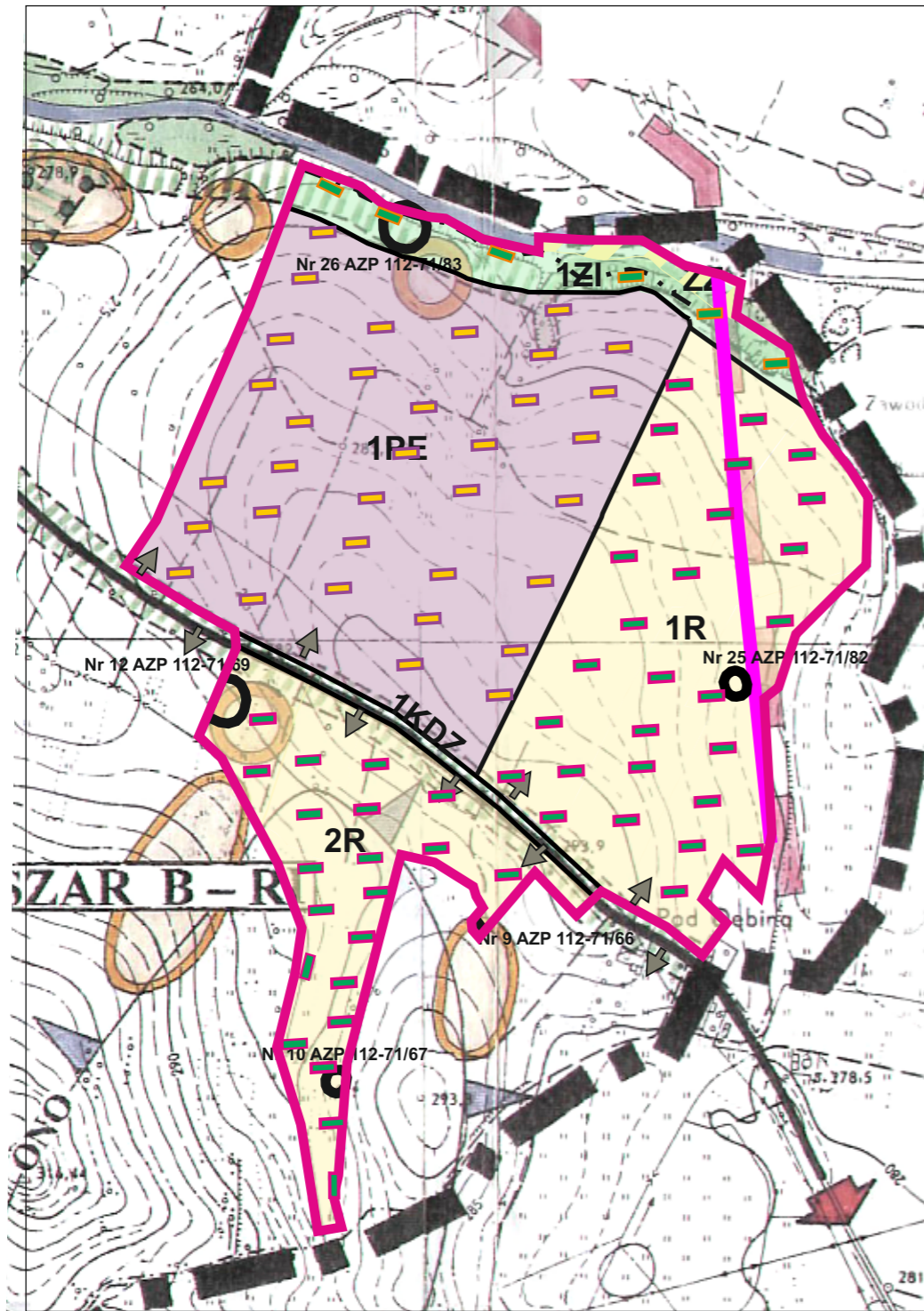



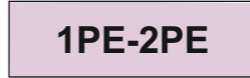

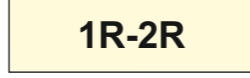





**PIĄTA ZMIANA STUDIUM UWARUNKOWAŃ  
I KIERUNKÓW ZAGOSPODAROWANIA PRZESTRZENNEGO  
GMINY OSIEK JASIELSKI**

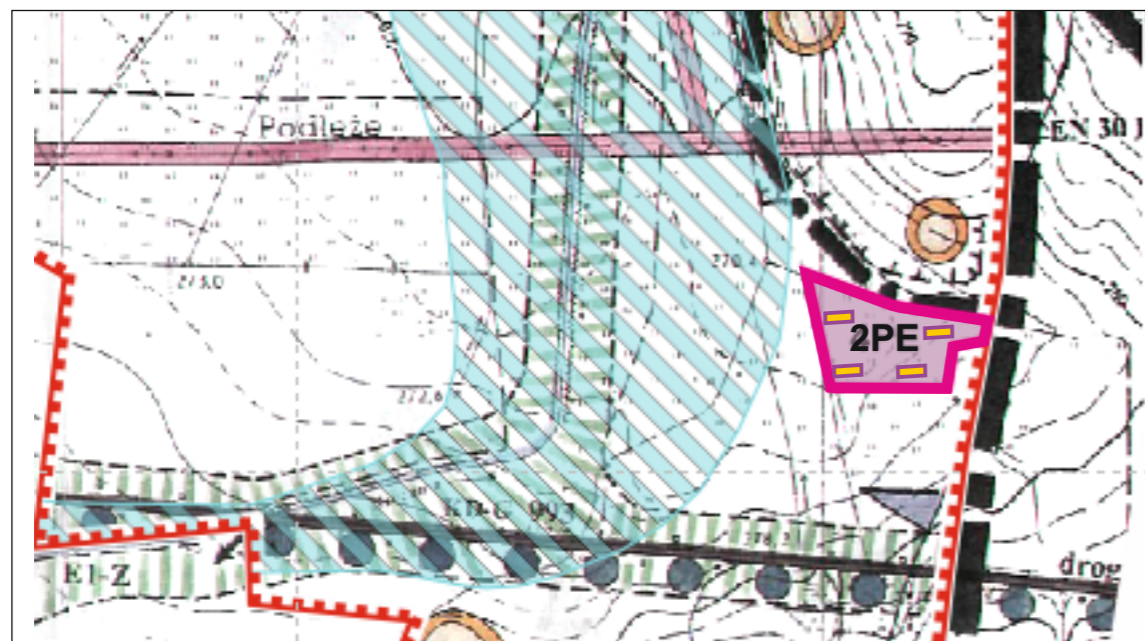
**SKALA 1: 10 000**

**Załącznik graficzny do prognozy oddziaływania na środowisko**



**OZNACZENIA ZMIANY STUDIUM:**

	GRANICA OBSZARÓW OBJĘTYCH ZMIANĄ STUDIUM
	TERENY PRODUKCYJNE ENERGII ELEKTRYCZNEJ
	TERENY ZIELENI KORYTARZY EKOLOGICZNYCH WZDŁUŻ CIEKÓW WODNYCH
	TERENY ROLNICZE
	TERENY KOMUNIKACJI - DROGA ZBIORCZA
	OBSZAR SZCZEGÓLNEGO ZAGROŻENIA POWODZIĄ
	GRANICA OBSZARU NATURA 2000 - WISŁOKA Z DOPIŁYWAMI PLH180052
	STANOWISKO ARCHEOLOGICZNE
	LINIA ELEKTROENERGETYCZNA 110 KV RELACJI NIEGŁOWICE-NOWY ŻMIGRÓD




**Oznaczenia do prognozy**


 Granica obszaru objętego opracowaniem

**Określenie oddziaływania na środowisko**

 Bardziej korzystne w stosunku do obowiązującego studium

 Bez zmian w stosunku do obowiązującego studium

 Mniej korzystne w stosunku do obowiązującego studium

 Kierunki rozprzestrzeniania się zanieczyszczeń motoryzacyjnych