


Solecka Strategia Rozwoju Wsi Pielgrzymka na lata 2021-2025



Gmina Osiek Jasielski



Pielgrzymka 2021

Spis treści

Wstęp i opracowanie	3
I. Analiza zasobów	4
II. Analiza SWOT	8
III. Analiza potencjału rozwojowego wsi.....	11
IV. Wizja odnowy i rozwoju wsi	12
V. Plan działań priorytetowych.....	13
VI. Plan i Program Odnowy Wsi	14
VII. Dokumentacja fotograficzna miejscowości	18

Wstęp i opracowanie

Niniejsza Strategia opracowana została w wyniku prac zespołu osób – członków Grupy Odnowy Wsi – sołectwa Pielgrzymka, biorących udział w warsztatach w formie on-line, które odbyły się 29 marca 2021 roku w ramach Podkarpackiego Programu Odnowy Wsi na lata 2021-2025. Strategia określa drogę do wyznaczonego celu, jakim jest poprawa warunków życia w sołectwie. Służy jej rozwojowi poprzez uporządkowanie działań podejmowanych przez różne grupy społeczności lokalnej. Ma charakter integracyjny w stosunku do mieszkańców, organizacji pozarządowych oraz urzędu gminy.

W opracowaniu dokumentu udział wzięli:

1. Członkowie Grupy Odnowy Wsi Pielgrzymka

- Dariusz Brej
- Paweł Ciuła
- Dorota Pykosz
- Monika Broclawik
- Zdzisław Brniak

2. Gminny Koordynator „Podkarpackiego Programu Odnowy Wsi na lata 2021-2025”

- Monika Władyka

Warsztaty z cyklu “Planowanie w procesie odnowy wsi” zorganizowane zostały przez Departament Programów Rozwoju Obszarów Wiejskich Urzędu Marszałkowskiego Województwa Podkarpackiego w ramach „Podkarpackiego Programu Odnowy Wsi na lata 2021-2025”

Pracownicy Urzędu Marszałkowskiego Województwa Podkarpackiego:

- Waldemar Pałys
- Iwona Kochan-Warowna
- Maria Szal-Bokota

Warsztaty w formie on-line odbyły się w dniu 29 marca 2021 r.

I. Analiza zasobów

ZASOBY – wszelkie elementy materialne i niematerialne wsi i związanego z nią obszaru, które mogą być wykorzystane obecnie bądź w przyszłości w realizacji publicznych bądź prywatnych przedsięwzięć odnowy wsi.

Rodzaj zasobu	Opis (nazwanie) zasobu jakim wieś dysponuje	Znaczenie zasobu		
		Mate	Duże	Wyróżniające
Przyrodniczy				
walory krajobrazu, rzeźby terenu	Obszar nizinny		x	
stan środowiska	Środowisko bez zanieczyszczeń, spokój, cisza		x	
walory klimatu	Klimat podgórski i górski. Na terenach o klimacie podgórskim okres wegetacji wynosi od 180 do 210 dni, w górach od 180 do 190 dni	x		
walory szaty roślinnej	Pola, łąki, lasy mieszane z przewagą drzewostanu bukowo-jodłowego		x	
cenne przyrodniczo obszary lub obiekty	825 ha miejscowości należy do otuliny Magurskiego Parku Narodowego, 771 ha miejscowości pokrywa się z obszarem Natura 2000 „Ostoja Magurska”		x	
świat zwierzęcy (ostoje, siedliska)	Padalec, sarna, dzik, bielik, orlik krzykliwy, bocian biały, kuropatwa, ryś, bóbr, niezliczone ilości gadów, płazów, motyli i ważek		x	
wody powierzchniowe (cieki, rzeki, stawy)	Potoki: Kłopotnica, Tyśmionka, Pielgrzymki		x	
wody podziemne	Na terenie wsi nie są wykorzystywane	x		
gleby		x		
kopaliny	brak	x		
walory geotechniczne	brak	x		
Kulturowy				
walory architektury	Nowo wybudowane domy jednorodzinne, część starych zabudowań wymagających remontu i ocieplenia	x		
walory przestrzeni wiejskiej publicznej	Centralnym punktem wsi jest Dom Ludowy. Ważnym miejscem jest również boisko sportowe, które wymaga generalnego remontu oraz doinwestowania. Duże tereny wsi do wykorzystania turystyczno-rekreacyjnego			x
walory przestrzeni wiejskiej prywatnej	Prywatne posesje: styl mieszany, zabudowa zwarta, stare i nowe budownictwo jednorodzinne. Większość domów zadbana i estetyczna.	x		
zabytki i pamiątki historyczne	Drewniana cerkiew Św. Michała Archanioła w Pielgrzymce z XVI wieku (zabytkowa kamienna chrzcielnica z 1636 roku, obraz Matki Bożej z 1649 roku, grób Pański z 1684 roku), , kościół katolicki pod wezwaniem św. Jana z Dukli			x
osobliwości kulturowe	brak	x		

Podkarpacki Program Odnowy Wsi na lata 2021-2025

miejsca, osoby i przedmioty kultu	- drewniana cerkiew p.w. św. Michała Archanioła, pierwotnie grekokatolicka, obecnie prawosławna. Zbudowana w oryginalnym stylu bizantyjskim. Cerkiew pochodzi z XVI wieku, przebudowana w latach siedemdziesiątych XIX wieku. - Kościół p.w. Św. Jana z Dukli poświęcony w 1994 roku. Powstał w wyniku przebudowy dawnej „agronomówki” - liczne kapliczki i krzyże przydrożne (na posesji Stanisława Nagi kapliczka toczona w kamieniu, przy polnej drodze nad potokiem Pachniączka-kapliczka licząca 200 lat zbudowana przez Łemka: Wasyla Kichora, kapliczka w leśnym zagajniku-szafeczkowa kapliczka z konstrukcji metalowych na podstawie betonowej i cokoliku)			x
święta, odpusty, pielgrzymki	Odpust obchodzony jest przez wszystkich mieszkańców bardzo uroczyście		x	
tradycje, obrzędy, gwara	brak		x	
legendy, podania i fakty historyczne	Wieś położona jest w dolinie potoku będącego dopływem Kłopotnicy na wysokości około 290m n.p.m. Po raz pierwszy występuje w dokumentach w 1400 r. Założona została na prawie niemieckim. Była wsią rycerską. W 1581 r. była własnością Jana Mniszcha a dzierżawił ją Piotr Broniowski	x		
przekazy literackie	brak	x		
ważne postacie i przekazy historyczne	Brak	x		
specyficzne nazwy	brak	x		
specyficzne potrawy	brak	x		
dawne zawody	brak	x		
zespoły artystyczne, twórcy	brak	x		
Obiekty i tereny				
działki pod zabudowę mieszkaniową	Liczne działki prywatne	x		
działki pod domy letniskowe	Liczne działki prywatne	x		
działki pod zakłady usługowe i przemysł		x		
pustostany mieszkaniowe	Kilka prywatnych domostw	x		
pustostany przemysłowe	brak	x		
tradycyjne nie użytkowane obiekty gospodarskie (stodoły, spichlerze, kuźnie, młyny, itp.)	brak	x		
Infrastruktura społeczna				
plac publicznego spotkań, festynów	Plac przy Domu Ludowym			x
sale spotkań, świetlice, kluby	Świetlica wiejska w Domu Ludowym			x
miejsca uprawiania sportu	Boisko sportowe zlokalizowane przy drodze wojewódzkiej Nr 993: Gorlice-Nowy Żmigród-Dukla – wymaga gruntownej modernizacji oraz doposażenia			x
miejsca rekreacji	Pobliskie lasy, szlak do uprawiania Nordic Walking, szlak zabytkowych świątyń		x	

Podkarpacki Program Odnowy Wsi na lata 2021-2025

ścieżki rowerowe, szlaki turystyczne	- sieć tras do uprawiania Nordic Walking. Trasa nr 3(czarna) to najdłuższa z tras wchodzących w skład Nordic Walking Park „Gmina Osiek Jasielski” licząca 16,8km. Wejście na trasę zlokalizowane jest przy Kompleksie Sportowo-Rekreacyjnym w Osieku Jasielskim Trasa poprowadzona jest chodnikami, drogami asfaltowymi i gruntowymi ścieżkami - przez wieś Pielgrzymka przebiega szlak zabytkowych świątyń. Wyznaczony w kształcie pętli o długości 25 km rozpoczyna się i kończy w Osieku Jasielskim. Jest łatwy, niemęczący, prowadzi drogami asfaltowymi, gruntowymi i polnymi, przy których stoi wiele zabytkowych i ciekawych kapliczek			x
szkoły	Szkoła Podstawowa w Pielgrzymce			x
przedszkola	Oddział przedszkolny w Pielgrzymce			x
biblioteki	Najbliższa biblioteka to Gminna Biblioteka Publiczna w Osieku Jasielskim oraz jej filia w Samoklęskach		x	
placówki opieki społecznej	Gminny Ośrodek Pomocy Społecznej w Osieku Jasielskim		x	
placówki służby zdrowia	Samodzielny Publiczny Zakład Opieki Zdrowotnej w Osieku Jasielskim		x	
Infrastruktura techniczna				
wodociąg	brak	x		
kanalizacja	brak	x		
drogi (nawierzchnia, oznakowanie oświetlenie)	Przez wieś Pielgrzymka przebiegają drogi gminne publiczne o długości 12,376 km. Ponadto przez sołectwo przebiega droga wojewódzka Nr 993: Gorlice-Nowy Żmigród-Dukla. Drogi wewnętrzne gminne w większości asfaltowe –wymagające modernizacji. oświetlenie do uzupełnienia		x	
chodniki, parkingi	Chodnik wzdłuż drogi wojewódzkiej, parking przy Domu Ludowym		x	
przystanki	3 przystanki zlokalizowane przy drodze wojewódzkiej Nr 993: Gorlice-Nowy Żmigród-Dukla , 6 przystanków zlokalizowanych przy drodze powiatowej Nr 1879R: Zawadka Osiecka-Pielgrzymka		x	
sieć telefoniczna i dostępność internetu	dostępna		x	
telefon komórkowa	dostępna		x	
inne	Wieś zgazyfikowana		x	
Gospodarka, rolnictwo				
Miejsca pracy (gdzie, ile?)	brak	x		
znane firmy produkcyjne i zakłady usługowe. i ich produkty	Na terenie sołectwa Pielgrzymka zarejestrowano 18 podmiotów gospodarczych, w tym: 12 podmiotów usługowych, 1 podmiot handlowy, 3 podmioty handlowo-usługowe i 1 podmiot handlowo-produkcyjny		x	
gastronomia	Brak punktów świadczących usługi gastronomiczne	x		
miejsca noclegowe	- gospodarstwo agroturystyczne „Kuźnia”, - gospodarstwo agroturystyczne Grażyna Rak		x	
gospodarstwa rolne	Na terenie miejscowości Pielgrzymka funkcjonują		x	

Podkarpacki Program Odnowy Wsi na lata 2021-2025

	w niewielkim stopniu gospodarstwa rodzinne, zbywające na rynku niewielką część produkcji. Są to małe gospodarstwa rolne, które gospodarują na zbyt niskim areale, by móc oprzeć swoje dochody wyłącznie na pracy na roli			
uprawy hodowle	Uprawa zbóż, ziemniaków, hodowla trzody chlewnej oraz bydła opasowego		x	
możliwe do wykorzystania odpady produkcyjne	brak	x		
zasoby odnawialnych energii	brak	x		
Środki finansowe i pozyskiwanie funduszy				
środki udostępniane przez gminę	Fundusz sołecki		x	
środki wypracowywane	Środki wypracowane z imprez zarobkowych, Środki zewnętrzne pozyskane przez Gminę		x	
Mieszkańcy (kapitał społeczny i ludzki)				
Autorytety i znane postacie we wsi	Członkinie Koła Gospodyń Wiejskich, członkowie Ochotniczej Straży Pożarnej, Rada Sołecka, Radni, Sołtys			x
Krajanie znani w regionie, w kraju i zagranicą	brak	x		
Osoby o specyficznej lub ważnej dla wiedzy i umiejętnościach, m.in. studenci	brak	x		
Przedsiębiorcy, sponsorzy	Brak	x		
Osoby z dostępem do Internetu i umiejętnościach informatycznych	Większość mieszkańców posiada wiedzę informatyczną		x	
Pracownicy nauki	brak	x		
Związki i stowarzyszenia	KGW, OSP, Rada Sołecka			x
Kontakty zewnętrzne (np. z mediami)	brak	x		
Współpraca zagraniczna i krajowa	brak	x		
Publikatory, lokalna prasa				
Książki, przewodniki	Biuletyn „Moja Gmina”, A. Bogaczyk: Gmina Osiek Jasielski, Krosno 2010r.			x
Strony www	www.osiekjasielski.pl			x

II. Analiza SWOT



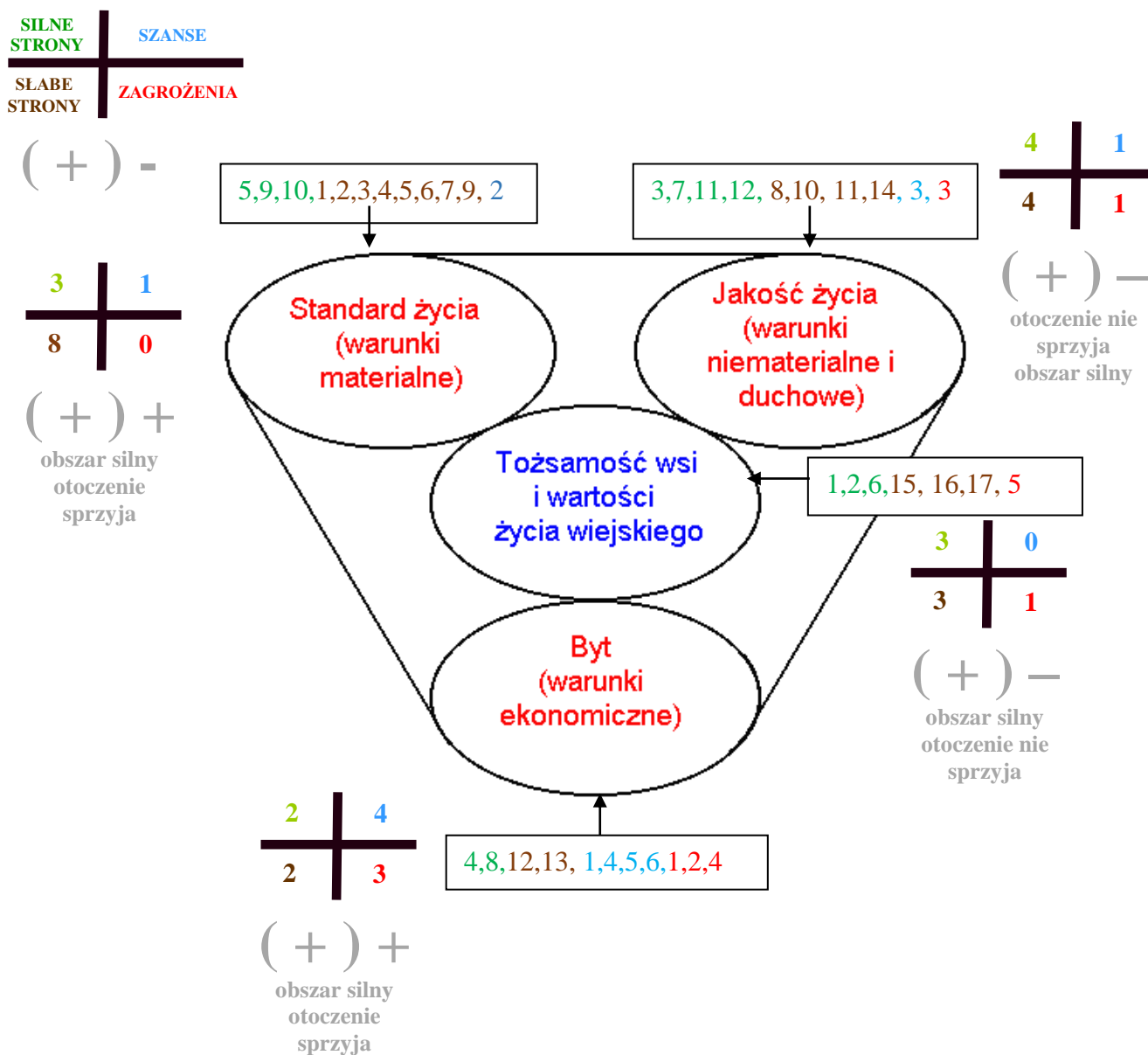
ANALIZA **SWOT** Miejscowości Pielgrzymka

MOCNE	SŁABE
<ol style="list-style-type: none"> 1) Atrakcyjne położenie geograficzne: piękne krajobrazy, bliskie sąsiedztwo lasów, bogata szata roślinna, różnorodne gatunki zwierząt – teren atrakcyjny przyrodniczo (T), 2) Wieś położona z dala od zgiełku, brak uciążliwego przemysłu, cisza i spokój (T), 3) Dobre położenie komunikacyjne – przez wieś przebiega droga wojewódzka Nr 993: Gorlice – Nowy Żmigród – Dukla (J), 4) Sprzyjające warunki do rozwoju turystyki, agroturystyki i budownictwa wypoczynkowego (B), 5) Działające dwa sklepy spożywcze (S), 6) Prężnie funkcjonujące organizacje: Koło Gospodyń Wiejskich, Ochotnicza Straż Pożarna i Rada Sołecka (T), 7) Mocna współpraca i silne więzi sąsiedzkie (J), 8) Sołectwo posiada uchwalany corocznie fundusz sołecki (B), 9) Dobrze zorganizowana gospodarka odpadami (S), 10) Dbłość o najbliższe otoczenie i estetykę wsi przez mieszkańców sołectwa (S), 11) Miejsce przy Szkole Podstawowej na utworzenie placu zabaw dla dzieci (J), 12) Przebiegające przez miejscowość: sieć tras do uprawiania Nordic Walking, szlak zabytkowych świątyń (J) 	<ol style="list-style-type: none"> 1) Brak Infrastruktury wodno-ściekowej (S), 2) Brak bazy rekreacyjno-wypoczynkowej (S), 3) Niedostateczne wyposażenie istniejącego Domu Ludowego (S), 4) Brak rozwiniętej infrastruktury sportowej, w tym placu zabaw dla dzieci, boisko sportowe, wymagające gruntownego remontu oraz doposażenia, (S) 5) Niewystarczająca infrastruktura okołodrogowa: w przeważającej części wsi brak chodników oraz ścieżek rowerowych, oświetlenie wymaga rozbudowy (S), 6) Brak zadaszonych miejsc z przeznaczeniem na lokalne imprezy integracyjne (S), 7) Wymagająca remontu i doposażenia świetlica wiejska (S), 8) Brak oferty skierowanej do miejscowej młodzieży oraz dzieci zapewniającej aktywne, ciekawe i zdrowe spędzenie wolnego czasu (J), 9) Drogi gminne wymagające modernizacji (S), 10) Niski poziom aktywności mieszkańców (J), 11) Niewielka liczba spotkań i imprez integrujących lokalną społeczność (J), 12) Wysokie bezrobocie (B), 13) Brak działań promujących miejscowość i jej walory (B), 14) Niska jakość życia oraz poziom dochodów miejscowej ludności (J) 15) Brak zainteresowania młodych mieszkańców kultywowaniem tradycji i gwary (T) 16) Niska świadomość ekologiczna mieszkańców (T) 17) Niezadowolający stan oraz estetyka zabytków na terenie sołectwa (T)

SZANSE	ZAGROŻENIA
<ol style="list-style-type: none"> 1) Promocja walorów przyrodniczo-krajobrazowych miejscowości (B), 2) Rozwój bazy rekreacyjno-sportowej oraz noclegowo-wypoczynkowej (S) 3) Dobra współpraca z władzami samorządowymi (J) 4) Promocja produktu lokalnego (B) 5) Możliwość pozyskania zewnętrznych źródeł finansowania (B), 6) Tendencja społeczeństwa do zamieszkania na wsi (B). 	<ol style="list-style-type: none"> 1) Migracja ludzi młodych do większych aglomeracji w poszukiwaniu lepszego zatrudnienia, dostępu do usług specjalistycznych oraz ośrodków edukacyjnych (B), 2) Zmniejszenie liczby dzieci – ryzyko likwidacji szkół (B), 3) Utrudniony dostęp do ośrodków kulturalnych, rekreacyjnych i wypoczynkowych (J), 4) Skomplikowana procedura pozyskania zewnętrznych środków na szeroko rozumianą rozbudowę miejscowości i uruchomienie oddolnych inicjatyw lokalnych (B) 5) Nowoczesny styl życia, szybkie tempo życia, brak zainteresowania młodszego pokolenia wartościami życia wiejskiego (T)

III. Analiza potencjału rozwojowego wsi

Analiza potencjału rozwojowego wsi Pielgrzymka



IV. Wizja odnowy i rozwoju wsi

Wizja odnowy i rozwoju wsi Pielgrzymka

Pielgrzymka to piękna i urokliwa wieś położona wśród łąk i lasów. To sołectwo o bogatej historii, kultywujące lokalne tradycje i obrzędy. Planowana rozbudowa i doposażenie istniejącej infrastruktury społeczno- rekreacyjno-kulturalnej jak i sportowej sprawi, że mieszkańcy będą się w niej czuć jeszcze bardziej bezpieczni i szczęśliwi a zainicjowanie oddolnych inicjatyw społecznych i rozwój wartości życia wiejskiego przyniesie wzrost ogólnie pojętej jakości życia na obszarach wiejskich.

**Pielgrzymka – mała wieś
dużych możliwości i aspiracji**

V. Plan działań priorytetowych

Kluczowy problem	Propozycja projektu (nazwa)	Czy nas stać na realizację? (tak/nie)		Punktacja	Hierarchia
		Organizacyjne	Finansowo		
Niski standard lokalowy istniejącej infrastruktury kultury	Montaż klimatyzatorów z funkcją grzania w budynku Domu Ludowego w Pielgrzymce	Tak	Tak	21	II
Brak w pełni wyposażonego miejsca integracji lokalnej społeczności	Remont wraz z doposażeniem Domu Ludowego w Pielgrzymce	Tak	Tak	19	III
Brak infrastruktury rekreacyjno-sportowej przeznaczonej dla dzieci i młodzieży	Zaadoptowanie terenu przy Szkole Podstawowej w Pielgrzymce na plac zabaw dla dzieci oraz wyposażenie go w elementy zabawowe	Tak	Tak	23	I

Liczba planowanych zadań: 3

Reprezentacyjna liczba osób reprezentująca sołectwo uczestnicząca w głosowaniu : 5

VI. Plan i Program Odnowy Wsi

Plan i Program Odnowy Wsi Pielgrzymka na lata 2021-2025

I. Plan rozwoju			II. Program rozwoju
1. Cele jakie musimy osiągnąć by urzeczywistnić wizję naszej wsi	2. Co nam pomoże osiągnąć cel?		Projekty, przedsięwzięcia planowane do realizacji
	ZASOBY Czego użyjemy?	ATUTY Silne strony i szanse jakie wykorzystamy	
3. Co nam może przeszkodzić?			
BARIERY Słabe strony jakie wyeliminujemy ZAGROŻENIA Czego unikniemy?			
A. TOŻSAMOŚĆ WSI I WARTOŚCI ŻYCIA WIEJSKIEGO			
<ul style="list-style-type: none"> ➤ Ochrona zabytków, zasobów przyrody i kultury ➤ Kultywowanie tradycji i współdziałanie dla dobra wspólnego 	<p>Cerkiew, kościół, fundusz sołecki, prężnie funkcjonujące organizacje: KGW, OSP, Rada Sołecka</p>	<p>1) Atrakcyjne położenie geograficzne: piękne krajobrazy, bliskie sąsiedztwo lasów, bogata szata roślinna, różnorodne gatunki zwierząt – teren atrakcyjny przyrodniczo (T),</p> <p>2) Wieś położona z dala od zgiełku, brak uciążliwego przemysłu, cisza i spokój (T),</p> <p>3) Prężnie funkcjonujące organizacje: Koło Gospodyń Wiejskich, Ochotnicza Straż Pożarna i Rada Sołecka (T),</p>	<ul style="list-style-type: none"> ➤ Renowacja Cerkwii p.w. Św. Michała Archanioła obejmująca: <ul style="list-style-type: none"> - prace remontowo-konserwatorskie obiektu, - prace konserwatorskie zabytkowego wyposażenia Cerkwii. ➤ Modernizacja i renowacja Kościoła p.w. Św. Jana z Dukli obejmujące: <ul style="list-style-type: none"> - prace remontowo-budowlane, w tym aranżację i adaptację wnętrza, elewację Kościoła, malowanie dachu, ogrzewanie budynku itp. - budowę parkingu wokół Kościoła
<ul style="list-style-type: none"> 1) Brak zainteresowania młodych mieszkańców kultywowaniem tradycji i gwary (T) 2) Niska świadomość ekologiczna mieszkańców (T) 3) Niezadawalający stan oraz estetyka zabytków na terenie sołectwa (T) <p>1) Nowoczesny styl życia, szybkie tempo życia, brak zainteresowania młodszego pokolenia wartościami życia wiejskiego (T)</p>			

B. STANDARD ŻYCIA				
➤ Kształtowanie przestrzeni publicznej - poprawa stanu istniejącej infrastruktury technicznej	Dom Ludowy, remiza OSP, świetlica wiejska, ciągi piesze, drogi gminne, ujęcie wód mineralnych, fundusz sołecki, prężnie funkcjonujące organizacje: KGW, OSP, Rada Sołecka	1)Działające dwa sklepy spożywcze (S), 2) Dobrze zorganizowana gospodarka odpadami (S), 3)Dbłość o najbliższe otoczenie i estetykę wsi przez mieszkańców sołectwa (S), 1) Rozwój bazy rekreacyjno-sportowej oraz noclegowo-wypoczynkowej (S)	1)Brak Infrastruktury wodno-ściekowej (S), 2)Brak bazy rekreacyjno-wypoczynkowej (S), 3)Niedostateczne wyposażenie istniejącego Domu Ludowego (S), 4)Brak rozwiniętej infrastruktury sportowej, w tym placu zabaw dla dzieci, boisko sportowe, wymagające gruntownego remontu oraz doposażenia, (S) 5)Niewystarczająca infrastruktura okołodrogowa: w przeważającej części wsi brak chodników oraz ścieżek rowerowych, oświetlenie wymaga rozbudowy (S), 6)Brak zadaszzonego miejsca z przeznaczeniem na lokalne imprezy integracyjne (S), 7)Wymagająca remontu i doposażenia świetlica wiejska (S), 8)Drogi gminne wymagające modernizacji (S),	➤ Budowa sieci kanalizacji sanitarnej oraz sieci wodociągowej ➤ Remont Domu Ludowego - wymiana stolarki okiennej i drzwiowej, - zakup wyposażenia Domu Ludowego, - wykonanie ogrodzenia, - montaż klimatyzatorów z funkcją grzania ➤ Przebudowa remizy OSP, w tym zakup samochodu strażackiego ➤ Zagospodarowanie ujęcia wód mineralnych ze źródeł zlokalizowanych w lesie ➤ Wykonanie umocnień i regulacji brzegów potoków: Kłopotnica, Pielgrzyskiego i Tyśmionki. ➤ Modernizacja sieci drogowej: - modernizacja ciągów pieszych i oświetlenia ulicznego, - remont dróg gminnych, - remont i budowa dróg rolniczych i leśnych, - budowa zatoczek na przystanki autobusowe ➤ Modernizacja płyty stadionu obejmująca: - odwodnienie i niwelację terenu, - budowę pełnowymiarowego boiska trawiastego do piłki nożnej, - budowę zaplecza technicznego przy boisku, w tym trybun i szatni, - oświetlenie stadionu, - budowę ogrodzenia - doposażenie w sprzęt sportowy

C. JAKOŚĆ ŻYCIA				
<p>➤ Rozwój oferty turystyczno-rekreacyjno-sportowej</p>	<p>Stadion, teren przy szkole podstawowej, fundusz sołecki, prężnie funkcjonujące organizacje: KGW, OSP, Rada Sołecka</p>	<p>1)Dobre położenie komunikacyjne – przez wieś przebiega droga wojewódzka Nr 993: Gorlice – Nowy Żmigród – Dukla (J), 2)Mocna współpraca i silne więzi sąsiedzkie (J), 3)Miejsce przy Szkole Podstawowej na utworzenie placu zabaw dla dzieci (J), 4)Przebiegające przez miejscowość: sieć tras do uprawiania Nordic Walking, szlak zabytkowych świątyń (J)</p> <p>1)Dobra współpraca z władzami samorządowymi (J)</p>	<p>1)Brak oferty skierowanej do miejscowej młodzieży oraz dzieci zapewniające aktywne, ciekawe i zdrowe spędzenie wolnego czasu (J), 2) Niski poziom aktywności mieszkańców (J), 3) Niewielka liczba spotkań i imprez integrujących lokalną społeczność (J), 4) Niska jakość życia oraz poziom dochodów miejscowej ludności (J)</p> <p>1)Utrudniony dostęp do ośrodków kulturalnych, rekreacyjnych i wypoczynkowych (J),</p>	<p>➤ Zaadoptowanie terenu przy Szkole Podstawowej w Pielgrzymce na plac zabaw dla dzieci oraz wyposażenie go w elementy zabawowe</p>

D. BYT				
<p>➤ Rozwój oferty turystycznej i promocja wsi</p>	<p>Atrakcyjne położenie i walory krajobrazowe, fundusz sołecki, prężnie funkcjonujące organizacje: KGW, OSP, Rada Sołecka</p>	<p>1) Sprzyjające warunki do rozwoju turystyki, agroturystyki i budownictwa wypoczynkowego (B), 2) Sołectwo posiada uchwalany corocznie fundusz sołecki (B),</p> <p>1) Promocja walorów przyrodniczo-krajobrazowych miejscowości (B), 2) Promocja produktu lokalnego (B) 3) Możliwość pozyskania zewnętrznych źródeł finansowania (B), 4) Tendencja społeczeństwa do zamieszkania na wsi (B).</p>	<p>1) Migracja ludzi młodych do większych aglomeracji w poszukiwaniu lepszego zatrudnienia, dostępu do usług specjalistycznych oraz ośrodków edukacyjnych (B), 2) Zmniejszenie liczby dzieci – ryzyko likwidacji szkół (B), 3) Skomplikowana procedura pozyskania zewnętrznych środków na szeroko rozumianą rozbudowę miejscowości i uruchomienie oddolnych inicjatyw lokalnych (B)</p> <p>1) Wysokie bezrobocie (B), 2) Brak działań promujących miejscowość i jej walory (B),</p>	<p>➤ Stworzenie materiałów promocyjnych w oparciu o ofertę wsi:</p> <ul style="list-style-type: none"> - założenie strony internetowej sołectwa, - wydanie folderu o historii sołectwa oraz posiadanych walorach krajobrazowo-przyrodniczych - zorganizowanie festynów i imprez integrujących lokalną społeczność

Tabela: Hierarchia obszarów Planu i Programu Odnowy Wsi.


Lp.	Obszar Planu i Programu Odnowy Wsi	Suma wszystkich barier i zagrożeń	Miejsce w hierarchii
1.	A. TOŻSAMOŚĆ WSI I WARTOŚCI ŻYCIA WIEJSKIEGO	4	IV
2.	B. STANDARD ŻYCIA	8	I
3.	C. JAKOŚĆ ŻYCIA	5	II
4.	D. BYT	5	III

W kolumnie suma wszystkich barier i zagrożeń należy podać liczbę wymienionych barier i zagrożeń w Planie i Programie Odnowy Wsi, który jest zgodny z analizą SWOT. Obszary w ramach których, występuje większa liczba barier i zagrożeń koniecznych do zniwelowania decydują o miejscu w hierarchii zadań i projektów planowanych do realizacji.

VII. Dokumentacja fotograficzna miejscowości Pielgrzymka



Farma wiatrowa w Pielgrzymce



Cerkiew p.w. Św. Michała Archanioła w Pielgrzymce

Podkarpacki Program Odnowy Wsi na lata 2021-2025



Szkoła Podstawowa w Pielgrzymce



Szlak architektury drewnianej