

UCHWAŁA NR XXV/167/2020
RADY GMINY OSIEK JASIELSKI

z dnia 26 listopada 2020 r.

w sprawie aktualizacji Planu Odnowy Miejscowości Zawadka Osiecka

Na podstawie art. 18 ust. 2 pkt. 6 ustawy z dnia 8 marca 1990 r. o samorządzie gminnym (Dz. U. z 2020 r. poz. 713) **Rada Gminy Osiek Jasielski** uchwala, co następuje:

§ 1. Zatwierdza się aktualizację Plan Odnowy Miejscowości Zawadka Osiecka na lata 2020 – 2028 w brzmieniu określonym w załączniku do niniejszej uchwały.

§ 2. Wykonanie uchwały powierza się Wójtowi Gminy Osiek Jasielski.

§ 3. Uchwała wchodzi w życie z dniem podjęcia.

Przewodniczący Rady Gminy
Osiek Jasielski

Piotr Wojdacz


RADA GMINY

38-223 w Osieku Jasielskim

Załącznik do Uchwały Nr XXV/167/2020

Rady Gminy Osiek Jasielski

z dnia 26 listopada 2020 r.



Gmina Osiek Jasielski

PLAN ODNOWY MIEJSCOWOŚCI ZAWADKA OSIECKA

na lata 2020-2028

Zawadka Osiecka 2020 rok

Spis treści

I.	Prezentacja wsi Zawadka Osiecka.....	3
1.	Zarys historii miejscowości Zawadka Osiecka.....	3
2.	Położenie, powierzchnia, ludność wsi Zawadka Osiecka.....	3
II.	Inwentaryzacja zasobów służących odnowie miejscowości Zawadka Osiecka.....	5
1.	Ochrona środowiska naturalnego.....	5
2.	Infrastruktura techniczna.....	5
2.1.	Komunikacja drogowa.....	5
2.2.	Infrastruktura energetyczna.....	6
2.3.	Infrastruktura wodociągowa oraz odprowadzania ścieków.....	6
2.4.	System telekomunikacyjny.....	7
3.	Obiekty dziedzictwa kulturowego.....	7
4.	Obiekty infrastruktury turystyczno-rekreacyjnej.....	8
5.	Gospodarka wsi.....	8
5.1.	Zasoby mieszkaniowe.....	8
5.2.	Podmioty gospodarcze.....	8
5.3.	Rolnictwo.....	9
5.4.	Oświata.....	10
5.5.	Służba zdrowia.....	11
5.6.	Kultura.....	11
5.7.	Działalność rękodzielnicza mieszkańców Zawadki Osieckiej.....	13
6.	Sfera społeczna wsi.....	14
III.	Inwentaryzacja zasobów służących odnowie miejscowości.....	15
IV.	Mocne i słabe strony miejscowości Czekaj, szanse rozwoju i zagrożenia.....	17
V.	Opis i charakterystyka obszarów o szczególnym znaczeniu dla zaspokojenia potrzeb mieszkańców, sprzyjających nawiązywaniu kontaktów społecznych ze względu na ich położenie oraz cechy funkcjonalno-przestrzenne.....	18
VI.	Opis planowanych zadań inwestycyjnych i przedsięwzięć aktywizujących społeczność lokalną na lata 2020-2028.....	19
VII.	Podsumowanie.....	20

I. Prezentacja wsi Zawadka Osiecka

1. Zarys historii miejscowości

Miejscowość Zawadka Osiecka została założona przez rycerza Zawodę. Dokładna data nie jest jednak znana¹. Przyjmuje się, że Zawadka Osiecka powstała w XV wieku i jej założyciel był spowinowacony z właścicielem Samokłesk z Mikołajem Koszekwiczem². Jednym z ostatnich właścicieli Samokłesk i Zawadki był dr Henryk Kolischaer, który nieruchomości nabył od Banku Galicyjskiego 18 września 1903 roku sprzedał Zawadkę kilku właścicielom. Nie ma jednak informacji, kto ja nabył³. „ Za zniesienie prawa pańszczyźnianego zapłacono 3864 zł. Zawadka na początku XX wieku liczyła 397 mieszkańców. Rolnicy z Zawadki używali 219 ha, zaś folwark posiadał 138,66 ha Współwłaścicielami majątku były osoby narodowości żydowskiej i tylko przez krótki okres czasu prowadzili przed I wojną światową – gospodarstwo rolne – folwark”⁴.

2. Położenie, powierzchnia, ludność wsi Zawadka Osiecka

Według podziału fizyczno-geograficznego teren województwa podkarpackiego położony jest w obrębie prowincji Karpaty Zachodnie z Podkarpaciem i Karpaty Wschodnie. W dziedzinie stosunków fizjograficznych region obejmuje obszary górskie, podgórskie, kotliny podgórskie oraz obszary nizinne.

Pod względem geograficznym Powiat Jasielski położony jest w południowo-zachodniej części województwa podkarpackiego, przy granicy polsko-słowackiej. Powiat graniczy od zachodu z województwem małopolskim (powiaty: gorlicki i tarnowski), od północy z powiatami dębickim i strzyżowskim, od wschodu z powiatem krośnieńskim, a od południa ze słowackimi okresami Svidnik i Bardejov.

Powiat Jasielski cechuje różnorodność krajobrazu. Obejmuje część Pogórza Ciężkowickiego i Strzyżowskiego, Kotliny Jasielsko-Krośnieńskiej, Pogórza Jasielskiego i Beskidu Niskiego na obszarze którego rozciąga się Magurski Park Narodowy. To jeden z najbardziej uroczych zakątków Polski, wciąż czekający na odkrycie. Niezamieszkanе obecnie tereny o bogatej

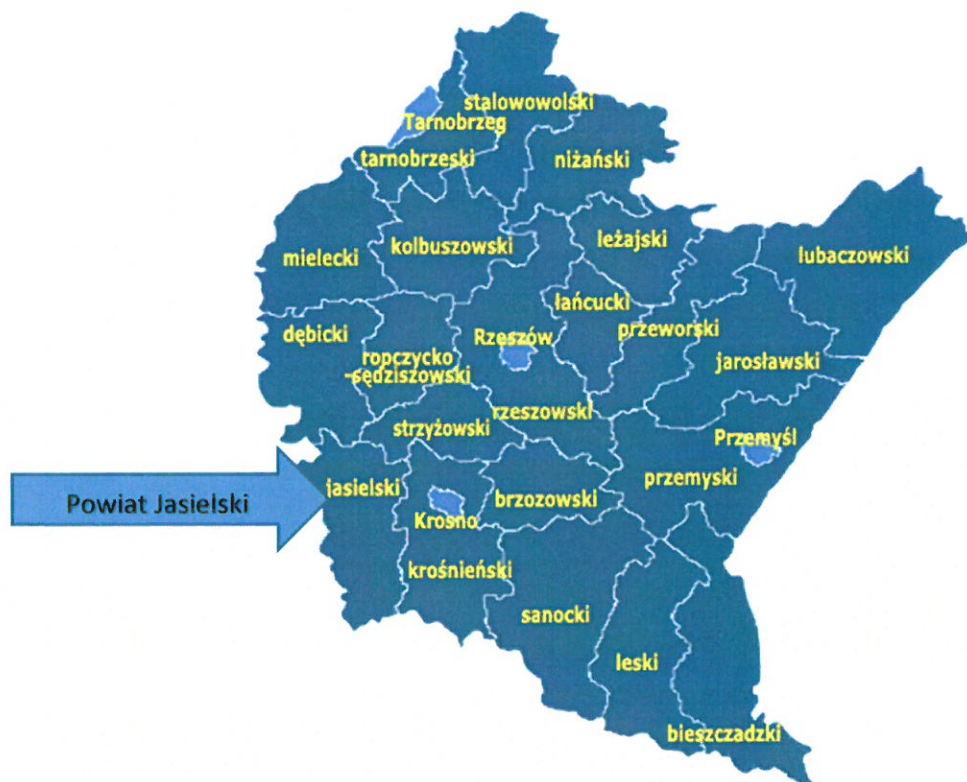
¹ A. Bogaczyk, W gminie Osiek Jasielski, Krosno 2002

² Cz. Leosz, Ochotnicze Straże Pożarne w gminie Osiek Jasielski,

³ W. Sarna, Opis powiatu jasielskiego, Jasło 1908

⁴ Cz. Leosz, Ochotnicze Straże Pożarne w gminie Osiek Jasielski

historii, związane kulturowo z Polską, Węgrami, ludnością słowacką oraz łemkowską stanowią fascynujące tło bogatej, wtórnie zdziczałej przyrody.



Rysunek 1: Lokalizacja miejscowości Czekaj na tle województwa.

Obszar Gminy Osiek Jasielski w całości jest objęty dorzeczem górnej Wisłoki, które zajmuje tereny zachodniej części Beskidu Niskiego i południową krawędź Pogórza Jasielskiego. Jest to teren posiadający unikalne walory krajobrazowe, przyrodnicze i historyczne. Stanowi wspaniałe tereny rekreacyjne, wczasowe, które ma prawie każda miejscowość Gminy Osiek Jasielski.

Wieś Zawadka Osiecka leży w Województwie Podkarpackim i Powiecie Jasielskim. Jest jedną z ośmiu miejscowości należących do Gminy Osiek Jasielski. Zawadka Osiecka to miejscowość położona w dolnym biegu potoku Kłopotnica przy drodze z Osieka Jasielskiego do Pielgrzymki. Wioska leży na wysokości 276-280 m n.p.m⁵. Zajmuje 358,49 m². Zamieszkuje ją na dzień 19 października 2020 roku 812 osób.

⁵ A. Bogaczyk, W gminie Osiek Jasielski, Krosno 2002

II. Inwentaryzacja zasobów służących odnowie miejscowości Zawadka Osiecka.

1. Ochrona środowiska naturalnego

Na terenie sołectwa Zawadka Osiecka nie ma obiektów zagrażających środowisku naturalnemu. System gospodarki odpadami przedstawia się następująco: stałe odpady komunalne są segregowane w gospodarstwach domowych w odpowiednio oznaczonych workach foliowych:

- metale i tworzywa sztuczne zbiera się w workach koloru żółtego,
- szkło zbiera się w workach koloru zielonego,
- papier zbiera się w workach koloru niebieskiego
- odpady stanowiące pozostałości po segregacji zbiera się w workach koloru czarnego.

Odbiór odpadów komunalnych jest prowadzony zgodnie z ustawą o utrzymaniu porządku i czystości w gminach i w miastach: od kwiecienia do październik odbywa się 2 razy w miesiącu. W pozostałych miesiącach odbywa się 1 raz na miesiąc. Aktualnie firmą odbierającą odpady z terenu Gminy Osiek Jasielski jest firma: „EKOMAX” Jerzy Kotulak, 38-200 Jasło, ul. Hankówka 28

Dodatkowo organizowane są zbiórki odpadów wielkogabarytowych i zużytego sprzętu elektronicznego, czy opon.

Co roku w Gminie Osiek Jasielski odbywa się zbiórka wyrobów zawierających azbest. Są one odbierane od mieszkańców, którzy uprzednio wyrazili chęć udziału w zbiórce poprzez wcześniejsze złożenie wniosku w Urzędzie Gminy w Osieku Jasielskim. Program finansowany jest ze środków Narodowego Funduszu Ochrony Środowiska i Gospodarki Wodnej, Wojewódzkiego Funduszu Ochrony Środowiska oraz wkładu własnego Gminy Osiek Jasielski. Aktualnie Gmina Osiek Jasielski buduje Punkt Selektywnej Zbiórki Odpadów Komunalnych, który jest zlokalizowany na terenie Miejscowości Osiek Jasielski. Planowany termin zakończenia prac to 30.06.2021 rok

2. Infrastruktura techniczna

2.1 Komunikacja drogowa

Przez teren Gminy Osiek Jasielski przebiegają: drogi wojewódzkie, których łączna długość wynosi 9,08 km. Ponadto przez jej teren przechodzi łącznie 25,1 km dróg powiatowych oraz 327 km dróg gminnych. Przez miejscowość Zawadka Osiecka przebiegają gminne drogi

publiczne o długości ok. 8,650 km. Modernizacji wymagają w szczególności drogi gminne na terenie wsi Zawadka Osiecka, które nie są w najlepszym stanie technicznym i wymagają nakładów nie tylko na poprawę ich stanu ale również na ich bieżące utrzymanie.

2.2 Infrastruktura energetyczna

Wieś Zawadka Osiecka jest w 100 % zelektryfikowana. Nakładów wymaga bieżące utrzymanie urządzeń i instalacji oświetlenia ulicznego w ciągłej sprawności technicznej i eksploatacyjnej oraz modernizacja źródeł i opraw oświetlenia skutkujące zmniejszeniem zużycia energii.

2.3 Infrastruktura wodociągowa oraz odprowadzania ścieków

W sołectwie Zawadka Osiecka nie funkcjonuje sieć wodociągowa. To ogromne zagrożenie dla mieszkańców. Niedostateczny dostęp do wody pitnej a co za tym idzie i złe warunki higieniczno-sanitarne mają ogromne znaczenie dla zdrowia i jakości życia mieszkańców naszej planety. Zmniejszające się opady deszczu a także zmiany klimatu prowadzą do zaburzeń gospodarki zasobami wodnymi. Społeczeństwa za wszelką cenę muszą zapewnić sobie powszechny dostęp do wody pitnej, stąd dążenie do budowy sieci wodociągowych ma fundamentalne znaczenie nie tylko dla współczesnego społeczeństwa ale głównie i przede wszystkim dla przyszłych pokoleń

Zgodnie z kontraktem Nr 2005/PL/16/CPE/007/13 wykonano w Gminie Osiek Jasielski sieci kanalizacyjne oraz oczyszczalnie ścieków jednak zadanie to nie objęło sołectwa Zawadka Osiecka. Wspomniane przedsięwzięcie współfinansowane ze środków Funduszu Spójności pn. „Program poprawy czystości zlewni rzeki Wisłoki” objęło budowę kanalizacji sanitarnej w miejscowościach: Czekaj, Załęże, Świerchowa, Osiek Jasielski oraz budowę oczyszczalni ścieków w miejscowościach: Załęże, Świerchowa i Osiek Jasielski.

Oddana do użytku sieć kanalizacji sanitarnej nie obejmuje sołectwa Zawadka Osiecka.

Tabela: Wodociągi i kanalizacja na terenie Gminy Osiek Jasielski

Lata	2016	2017	2018	2019	2020
Długość sieci wodociągowej rozdzielczej	14,3 km	14,3 km	16 km	16 km	16 km
Długość rozdzielczej sieci kanalizacyjnej	35,6 km	35,7 km	35,7 km	35,7 km	35,7 km
Liczba podłączeń do sieci wodociągowej	302	306	307	312	312

Liczba podłączeń do sieci kanalizacyjnej	585	591	595	606			606	
Liczba ludności korzystająca z sieci wodociągowej	1243	1286	1280	1279			1279	
Liczba ludności korzystająca z sieci kanalizacyjnej				2295	2259	2265	2272	2272

Źródło: Opracowanie własne na podstawie danych z Urzędu Gminy w Osieku Jasielskim

2.4 System telekomunikacyjny

Zapotrzebowanie mieszkańców w tym zakresie jest całkowicie zaspokojone.

3. Obiekty dziedzictwa kulturowego

Na terenie wsi Zawadka Osiecka znajduje się kościół murowany pw. Miłosierdzia Bożego, zbudowany przez miejscową społeczność. Budowa kościoła prowadzona była przez miejscową społeczność. Myśl o budowie kościoła zrodziła się w latach 80-tych, kiedy sołtysem był Wojciech Niemiec. W związku z tym, że do kościoła parafialnego w Samoklęskach trzeba było chodzić przez pola około 2 km postanowiono, że msze św. Będą odprawiane w Sali starego domu ludowego. Skromna sala nie pomieściła jednak wszystkich chętnych i postanowiono wybudować kościół.⁶



Na uwagę zasługują również *Rysunek 1 Kościół murowany pw. Miłosierdzia Bożego w Zawadce Osieckiej*

dwie stare kapliczki. Jedna z nich znajduje się w ogrodzie P. Romana Cichowskiego. Nie ma informacji ani na temat daty jej powstania ani fundatorów. Kapliczka została zbudowana z kamienia, otynkowana i pomalowana na niebiesko. Stoi pod rozłożystą topolą, liczącą ponad

⁶ 80 lat Szkoły Podstawowej w Zawadce Osieckiej, Praca zbiorowa pod red. Ireny Baciak, Zawadka Osiecka 2014

300 lat. Kapliczka nie posiada drzwi, tylko wnękę, wewnątrz której jest figura Pana Jezusa siedzącego w cierniowej koronie z trzcina w ręku – rzeźba drewniana⁷.

Na posesji P. Jana Opałki znajduje się kolejna słupowa kapliczka, frontem skierowana do drogi wiejskiej. Kapliczka stanowi trzystopniowy cokół, na którym pionowo ustawione są dwie wnęki a szczyt zwieńczony jest krzyżykiem. W górnej znajduje się figura Chrystusa trzymająca w lewej ręce kulę ziemską, a w prawej berło. Poniżej we wnęce jest figura Matki Boskiej trzymająca ciało Pana Jezusa po zdjęciu z krzyża⁸.

4. Obiekty infrastruktury turystyczno-rekreacyjnej.

Mimo, że infrastruktura turystyczno-rekreacyjna odgrywa ważną rolę dla każdej lokalnej społeczności, w miejscowości Zawadka Osiecka jest bardzo słabo rozwinięta i wymaga zdecydowanych nakładów. Atrakcyjność turystyczna oraz rekreacyjna regionu spełnia szereg istotnych i ważnych funkcji, które nie należy pomijać chcąc zbudować silną, ciekawą, bogatą i bezpieczną wiejską społeczność.

5. Gospodarka wsi

5.1 Zasoby mieszkaniowe

Budynki mieszkalne na terenie wsi Zawadka Osiecka są własnością prywatną mieszkańców. Domy są zadbane i regularnie remontowane. W ostatnich latach obserwuje się znaczny rozwój budownictwa mieszkaniowego indywidualnego.

5.2 Podmioty gospodarcze

Ilość zarejestrowanych firm na terenie Gminy Osiek Jasielski na dzień 19 października 2020 roku wyniosła ogółem: 170. Biorąc pod uwagę przedmiot działalności gospodarczej, na terenie Gminy Osiek Jasielski przeważają usługi budowlane i transportowe (zarówno BUS-em jak i samochodami ciężarowymi). Wśród typów działalności dominuje produkcja wyrobów tartacznych, stolarskich, ciesielskich oraz wyrobów z drewna. Ogółem na terenie Gminy Osiek Jasielski zostało zarejestrowanych 135 aktywnie działających podmiotów gospodarczych. (dane z Urzędu Gminy w Osieku Jasielskim wg stanu na dzień 19 października 2020 roku) Na terenie sołectwa Zawadka Osiecka zarejestrowano 21 podmiotów gospodarczych, w tym: 7

⁷ E. Polak, Kapliczki i krzyże w folklorystycznej scenerii, cz.III

⁸ Tamże

podmiotów usługowych, 2 handlowe, 5 transportowych, 3 handlowo – produkcyjne i 4 produkcyjno-usługowe.

5.3 Rolnictwo

Mimo, że rolnictwo podlega procesom intensywnej modernizacji i postępowi technicznemu, wymaga jednak dużej wiedzy, ducha przedsiębiorczości i odpowiedniej skali produkcji. Na terenie miejscowości Zawadka Osiecka funkcjonują w niewielkim stopniu gospodarstwa rodzinne zbywające na rynkach niewielką część produkcji i w głównej mierze gospodarstwa małe, które gospodarują na zbyt niskim areale, mające zbyt niewystarczające zasoby, by móc oprzeć swoje dochody wyłącznie na pracy na roli.

Na terenie Gminy Osiek Jasielski znajduje się 3434 gospodarstw rolnych, w tym:

- do 1 ha – 1319 gospodarstw
- powyżej 1 ha – 2115 gospodarstw

Tabela: Rodzaje gruntów w miejscowości Zawadka Osiecka

Rodzaj gruntów	Powierzchnia fizyczna (ha)	Powierzchnia przeliczeniowa (ha)
Grunty inne	3,0046	0,0020
Grunty orne	250,8274	184,1340
Grunty pod stawami	0,0000	0,0000
Grunty rolne zabudowane (łąki i pastwiska)	17,7638	17,7638
Grunty rolne zabudowane (użytki rolne)	0,0936	0,0936
Grunty zadrzewione i zakrzewione (łąki, pastwiska)	8,0456	1,6093
Grunty zadrzewione i zakrzewione (użytki rolne)	2,1941	0,4389
Rowy (łąki i pastwiska)	0,0000	0,0000
Rowy (użytki rolne)	0,0000	0,0000
Sady	0,3577	0,3109
Użytki zielone	107,7229	43,2929
Razem	390,0097	247,6454

Źródło: Opracowanie własne na podstawie danych z Urzędu Gminy w Osieku Jasielskim

Dobre warunki klimatyczne sprawiają, że sołectwo Zawadka Osiecka to odpowiednie miejsce do prowadzenia produkcji rolnej. Głównie uprawiane są zboża oraz ziemniaki. Cała powierzchnia uprawianych gruntów rolnych jest własnością prywatną.

5.4 Oświata

Tabela: Przedszkola funkcjonujące na terenie Gminy Osiek Jasielski w 2020 r.

l.p.	Placówka	Liczba dzieci	Liczba nauczycieli	Liczba etatów
1	Przedszkole w Osieku Jasielskim	49	5	4,04
2	Przedszkole w Samoklęskach	46	3	2,05
3	Przedszkole w Zawadce Osieckiej	32	4	2,08

Źródło: Opracowanie własne na podstawie danych z Urzędu Gminy w Osieku Jasielskim

Sołectwo Zawadka Osiecka posiada piękny, wyremontowany kompleks infrastruktury dydaktycznej obejmujący szkołę podstawową wraz z salą gimnastyczną. Środki na rozbudowę szkoły podstawowej pozyskano z Europejskiego Funduszu Rozwoju Regionalnego, Funduszu Rozwoju Kultury Fizycznej oraz Regionalnego Programu Operacyjnego Województwa Podkarpackiego.



Rysunek 2 Szkoła Podstawowa w Zawadce Osieckiej

Tabela: Szkoły Podstawowe z terenu Gminy Osiek Jasielski w 2020 r.

l.p.	Placówka	Liczba dzieci	Liczba nauczycieli	Liczba etatów
1	Szkoła Podstawowa w Osieku Jasielskim	129	23	17,71
2	Szkoła Podstawowa w Samoklęskach	117	20	14,67
3	Szkoła Podstawowa w Mrukowej	35	7	5,66
4	Szkoła Podstawowa w Pielgrzymce	22	6	4,68
5	Szkoła Podstawowa w Zawadce Osieckiej	80	15	12,08
6	Szkoła Podstawowa w Załężu	27	5	3,98
7	Szkoła Podstawowa w Świerchowej	15	7	3,30

Źródło: Opracowanie własne na podstawie danych z Urzędu Gminy w Osieku Jasielskim

5.5 Służba zdrowia

Na terenie sołectwa nie działa żadna indywidualna praktyka lekarska a ogromna większość mieszkańców korzysta z usług Samodzielnego Publicznego Zakładu Opieki Zdrowotnej w Osieku Jasielskim a także specjalistycznych usług świadczonych przez różnego rodzaju placówki i podmioty funkcjonujące w niedaleko położonym Jaśle. Kadra SPZOZ w Osieku Jasielskim to: 2 dentyści, 3 lekarzy, 5 pielęgniarek, 2 położne i 5 fizjoterapeutów.

5.6 Kultura

Centrum kulturalnym wsi Zawadka Osiecka jest istniejący Dom Ludowy, który wymaga remontu a także doposażenia. Środki budżetowe zarówno sołectwa jak i samej gminy nie są wystarczające, by w odpowiedni sposób wyposażyc Dom Ludowy w potrzebny sprzęt. Jego budowę rozpoczęto w 1997 r. Działalnością Kulturalną we wsi Zawadka Osiecka zajmuje się w głównej mierze Koło Gospodyń Wiejskich, OSP w Zawadce Osieckiej oraz Rada Sołecka. Panie zrzeszone w KGW bardzo chętnie uczestniczą w życiu Gminy a także współpracują z Gminnym Ośrodkiem Kultury w Osieku Jasielskim przy organizacji różnego rodzaju festynów, imprez okolicznościowych, warsztatów czy konkursów. KGW to organizacja, która systematycznie wnosi swój wkład w tworzenie dorobku kulturalnego Gminy Osiek Jasielski. KGW z terenu naszej Gminy rokrocznie uczestniczą w takich wydarzeniach kulturalnych jak: „Święto Chleba”, „ Dni Osieka”, „ Dzień Seniora” w trakcie których zajmuje się głównie

oprawą kulinarną przygotowując różnego rodzaju lokalne przysmaki, ale także prowadzą działalność artystyczną



Rysunek 3 Koło Gospodyń Wiejskich wsi Zawadka Osiecka



Rysunek 4 Przemarsz KGW do kościoła podczas uroczystości "Święta Chleba" w 2019 roku

5.7. Działalność rękodzielnicza mieszkańców Zawadki Osieckiej.

Wieś Zawadka Osiecka słynie z wyrobów rękodzielniczych, a mianowicie z wyrobu koszy i opalek, przede wszystkim z łyka. Dawniej wyplataniem koszy i opalek zajmowało się wiele rodzin, zmuszała ich do tego sytuacja materialna⁹. Sztuka wyplatania z łyka jest bardzo skomplikowana. Najpierw trzeba wybrać się do lasu i naciąć leszczynowych lasek, następnie laski trzeba odpowiednio wyparzyć w piecu chlebowym. Po wyparzeniu rozszczepia się na „obączki”, średnie na „ziobra”, cienkie na „łyka”, a najcieńsze do zaplatania. Po rozdzieleniu materiału gospodarz musi obrobić go ręcznie z obu stron tak, aby materiał był odpowiedniej grubości i gładki. Najważniejszy jest szkielet, który odpowiednio wygięty daje podstawę do wyplatania. Szkielet kosza lub opalki wygina się z kijów leszczynowych - „obączków”, wzmacnia na łączeniach łykiem i następnie w równych odstępach nabija się tzw. „ziobra”. Przygotowaniem materiału do



Rysunek 5 Mieszkanka Zawadki Osieckiej podczas wyplatania kosza z wikliny

Przygotowaniem materiału do pracy przeważnie zajmują się mężczyźni, a kobiety zajmują się przeplataniem¹⁰. W latach siedemdziesiątych mieszkańcy byli zrzeszeni w spółdzielni rzemieślniczej „Dynów”. Wytwarzane wyroby były masowo odbierane przez spółdzielnie i eksportowane za granicę. Na przestrzeni lat wiele rodzin utrzymywało się z tego rzemiosła. Wieś dzięki temu się bogaciła,

⁹ 80 lat Szkoły Podstawowej w Zawadce Osieckiej, Praca zbiorowa pod redakcją Ireny Baciak, Zawadka osiecka 2014

¹⁰ Tamże

rozwijała, a obejścia piękniały. W chwili obecnej tylko nieliczne rodziny podtrzymują tradycję, szczególnie ludzie starsi¹¹.



Rysunek 6 Wystawa dzieł rękodzielniczych podczas jednej z lokalnych uroczystości

6. Sfera społeczna wsi

Zawadka Osiecka na dzień 19 października 2020 roku zamieszkuje 812 osób, z czego 411 to kobiety. Liczba ludności zmniejsza się, co spowodowane jest starzeniem się społeczeństwa oraz migracją osób młodych poszukujących lepszego zatrudnienia, dostępu do usług specjalistycznych czy uczelni wyższych. Pomimo tych trudności, wieś Zawadka Osiecka cieszy się napływem nowych mieszkańców, powstają nowe domy jednorodzinne.

¹¹ Tamże

III. Inwentaryzacja zasobów służących odnowie miejscowości

Analiza zasobów sołectwa Zawadka Osiecka została sporządzona na podstawie danych zebranych od mieszkańców wsi Zawadka Osiecka na zebraniu wiejskim w dniu: 20 listopada 2020 roku

Miejscowość: Zawadka Osiecka					
Data zebrania wiejskiego: 20 listopad 2020 rok					
1p	Rodzaj zasobu	Brak	Jest o znaczeniu		
			Małym	Średnim	dużym
1	<i>Środowisko przyrodnicze</i>				
1.1	Walory krajobrazu			x	
1.2	Walory przyrodnicze				x
1.3	Wody powierzchniowe (cieki, wody, stawy)			x	
1.4	Gleby		x		
1.5	kopaliny	x			
2	<i>Środowisko kulturowe</i>				
2.1	Walory architektury wiejskiej i osobliwości kulturowe			x	
2.2	Walory zagospodarowania przestrzennego		x		
2.3	Zabytki		x		
2.4	Zespoły artystyczne			x	
3	<i>Dziedzictwo religijne i historyczne</i>				
3.1	Miejsca, osoby i przedmioty kultu				x
3.2	Święta, odpusty				x
3.3	Tradycje, obrzędy, gwara				x
3.4	Legendy, podania i fakty historyczne				x
3.5	Ważne postaci historyczne				x
3.6	Specyficzne nazwy			x	
4	<i>Obiekty i tereny</i>				

4.1	Działki pod zabudowę mieszkaniową		x		
4.2	Działki pod domy letniskowe		x		
4.3	Działki pod zakłady usługowe i przemysłowe		x		
4.4	Pustostany mieszkaniowe, magazynowe i poprzemysłowe		x		
4.5	Tradycyjne obiekty gospodarskie			x	
4.6	Place i miejsca publicznych spotkań i rekreacji				x
5	<i>Gospodarstwa, rolnictwo:</i>				
5.1	Specyficzne produkty (hodowle, uprawy rolne)		x		
5.2	Znane firmy produkcyjne i zakłady usługowe			x	
5.3	Możliwe do wykorzystania odpady poprodukcyjne.	x			
6	<i>Sąsiedzi i przyjezdni</i>				
6.1	Korzystne, atrakcyjne sąsiedztwo		x		
6.2	Ruch tranzytowy		x		
6.3	Przyjezdni stali i sezonowi			x	
7	<i>Institucje</i>				
7.1	placówki opieki społecznej	x			
7.2	Szkoły			x	
7.3	Remizy, świetlice				x
8	<i>Ludzie, organizacje społeczne</i>				
8.1	Ochotnicza Straż Pożarna				x
8.2	Koło Gospodyń Wiejskich				x
8.3	Stowarzyszenia	x			
8.4	Darczyńcy i sponsorzy	x			

Źródło: Opracowanie własne przy wykorzystaniu danych zebranych od mieszkańców podczas zebrania wiejskiego

IV. Mocne i słabe strony miejscowości Zawadka Osiecka, szanse rozwoju i zagrożenia

Silne strony:	Słabe strony:
<ol style="list-style-type: none"> 1. Dobre położenie geograficzne miejscowości, walory krajobrazu 2. Czyste środowisko, tereny leśne 3. Silna integracja mieszkańców 4. sprzyjające warunki do rozwoju turystyki i agroturystyki 5. prężnie działające organizacje: KGW, OSP czy Rada Sołecka. 6. dobre warunki do rozwoju budownictwa rekreacyjno-wypoczynkowego 7. brak uciążliwego przemysłu 	<ol style="list-style-type: none"> 1. brak sieci kanalizacji sanitarnej 2. brak sieci wodociągowej 3. Duże bezrobocie 4. zbyt mało aktywnej młodzieży i inicjatyw lokalnego społeczeństwa (brak liderów społeczności lokalnej) 5. brak chodników i ścieżek rowerowych 6. „dzikie” wysypiska śmieci 7. niedostateczne wyposażenie istniejącego Domu Ludowego 8. brak bazy rekreacyjno-wypoczynkowej 9. brak wystarczającej infrastruktury sportowej (stadion, kort) 10. nie wystarczające zagospodarowanie terenu stanowiącego centrum wsi 11. brak oferty skierowanej do młodzieży na aktywne, zdrowe i ciekawe spędzenie wolnego czasu 12. brak procesu budowania więzi społecznych poprzez zorganizowanie różnego rodzaju zajęć (uroczystości patriotycznych, świąt lokalnych, festiwali, konkursów, zajęć sportowych itp.) wzmacniających tożsamość lokalną
Szanse:	Zagrożenia
<ol style="list-style-type: none"> 1. rozwój turystyki 2. pozyskanie nowych inwestorów 3. promocja walorów przyrodniczych i agroturystycznych 4. możliwość pozyskania funduszy unijnych 5. tendencja społeczeństwa do zamieszkania na wsi 6. rozwój bazy rekreacyjno-sportowej oraz noclegowo-wypoczynkowej 	<ol style="list-style-type: none"> 1. Narastająca patologia i przestępczość 2. migracja ludzi młodych w poszukiwaniu lepszego zatrudnienia, dostępu do usług specjalistycznych oraz uczelni wyższych 3. niewystarczająca ilość środków finansowych na realizację wszystkich zakładanych zamierzeń 4. niskie wynagrodzenia 5. wysokie bezrobocie

V. Opis i charakterystyka obszarów o szczególnym znaczeniu dla zaspokojenia potrzeb mieszkańców, sprzyjających nawiązywaniu kontaktów społecznych ze względu na ich położenie oraz cechy funkcjonalno-przestrzenne.

W dobie zmieniających się realiów życia społecznego pod wpływem globalizacji i postępu cywilizacyjnego, zachowanie wiejskiej społeczności lokalnej jest z jednej strony bardzo ważne, ale też bardzo trudne. Współcześni mieszkańcy coraz rzadziej są związani instytucjonalnie, zawodowo i bytowo z terenem wiejskim. Rozszerzanie kontaktów społecznych, korzystanie z odległych przestrzennie instytucji, przejmowanie miejskiego stylu życia i modelu konsumpcji powoduje, że obniża się stopień utożsamiania z lokalnym środowiskiem. Wszystkie te przemiany społeczno-gospodarcze powodują, że obszary o szczególnym znaczeniu dla zaspokajania potrzeb mieszkańców czy też pełniące funkcje tzw. „centrów wsi”, z jednej strony zyskują na znaczeniu a z drugiej, wymagają szerszego i intensywniejszego procesu dostosowawczego do wymagań współczesnego społeczeństwa lokalnego. Ciągłe zmieniający się standard życia mieszkańców, zmierzający w kierunku jak największej poprawy warunków bytowych ludności wymaga powstania nowej lub rozbudowy istniejącej, szeroko rozumianej infrastruktury.

Niewątpliwie centralnym punktem miejscowości Zawadka Osiecka odpowiadającym za kulturę, rekreację i integrację jest Dom Ludowy. To miejsce, które zrzesza w sobie wszelkiego rodzaju imprezy, uroczystości czy organizowane zajęcia. Budynek Domu Ludowego wymaga doposażenia i modernizacji. Podobnie plac wokół tego obiektu jest niedoinwestowany i wymaga nakładów finansowych.

Podkreślić należy, że w miejscowości Zawadka Osiecka jest brak infrastruktury turystyczno-rekreacyjnej, która ma ogromne znaczenie w aspekcie rozwoju każdej miejscowości. Wykorzystując posiadane walory krajobrazowe i przyrodnicze można stworzyć ciekawą ofertę turystyczno-rekreacyjną, która może mieć niebywale korzystny wpływ przede wszystkim dla mieszkańców, którzy mogą w ten sposób rozwinąć np. bazę noclegową, usług gastronomicznych czy poszerzyć bazę gospodarstw agroturystycznych.

Jednym z głównych problemów występujących na terenie miejscowości Zawadka Osiecka jest brak infrastruktury wodno-ściekowej. Zniwelowanie istniejącej luki w tym zakresie ma, według lokalnych społeczności, priorytetowe znaczenie. Niedostateczny system zaopatrzenia w wodę i odprowadzania ścieków jest szczególnie niekorzystny z punktu widzenia ochrony środowiska. To zagrożenie nie tylko dla wód powierzchniowych, ale także dla wód podziemnych. Podkreślić należy, że w dobie istniejącego rozwoju społeczno-gospodarczego,

pełny dostęp do infrastruktury wodno-ściekowej jest raczej cywilizacyjną koniecznością aniżeli dobrem luksusowym.

Wśród zadań inwestycyjnych aktywizujących społeczność lokalną związanych z kształtowaniem obszarów o szczególnym znaczeniu dla zaspokajania potrzeb mieszkańców można wymienić:

- 1) Budowa infrastruktury wodno-ściekowej,
- 2) Budowa modernizacja, remont i wyposażenie infrastruktury publicznej w tym modernizacja istniejącego domu ludowego oraz placu wokół obiektu,
- 3) Rozbudowa infrastruktury drogowej (drogi, przystanki, oświetlenie,, chodniki, ścieżki i trasy rowerowe, oznakowanie dróg, parkingi, miejsca postojowe itp.)
- 4) Budowa, modernizacja, rozwój infrastruktury turystycznej, rekreacyjnej oraz sportowej (altany, ścieżki tematyczne i dydaktyczne, świetlice wiejskie, boiska, stadiony, place zabaw, siłownie plenerowe, trasy rowerowe itp.)
- 5) Ochrona zabytków w tym renowacja obiektów zabytkowych (kapliczki, krzyże, obiekty sakralne, kościoły itp.)
- 6) Budowa infrastruktury ogólnodostępnego Internetu.

VI. Opis planowanych zadań inwestycyjnych i przedsięwzięć aktywizujących społeczność lokalną na lata 2020-2028

Lista zadań dla miejscowości Zawadka Osiecka							
Miejsce rankin gowe zadani a	Cel projektu	Nazwa projektu i zakres rzeczowy	Instytucja koordynująca	Partnerzy	Okres realizacji	Źródła finansowania	Szacunkowy koszt
1	Kształtowanie przestrzeni publicznej	Budowa sieci kanalizacji sanitarnej oraz sieci wodociągowej	Urząd Gminy w Osieku Jasielskim	Rada sołecka	2021-2028	PROW, RPO, budżet gminy	4.200.000,00 zł
2	Remont, przebudowa i wyposażenie obiektów pełniących funkcje publiczne, społeczno-kulturalne, rekreacyjne i sportowe , w tym	Budowa boiska sportowego: 1. Budowa boiska sportowego 2. Doposażenie w sprzęt sportowy	Urząd Gminy w Osieku Jasielskim	Rada Sołecka, Kolo Gospodyń Wiejskich	2021-2028	PROW, RPO, budżet gminy	300.000,00 zł

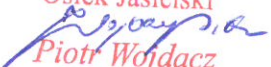
	obiektów zabytkowych						
3	Budowa lub remont, przebudowa publicznej infrastruktury związanej z rozwojem funkcji turystycznych, sportowych i społeczno-kulturalnych, w tym obiektów zabytkowych	Modernizacja Domu Ludowego: 1. Instalacja c.o. 2. Zakup wyposażenia do Domu Ludowego 3. Opracowanie oferty kulturalnej dla mieszkańców 4. Przebudowa świetlicy dla młodzieży 5. Budowa parkingu	Urząd Gminy w Osieku Jasielskim	Rada Sołecka	2021-2028	PROW, RPO, budżet gminy	200.000,00 zł
4	Odnawianie, eksponowanie lub konserwacja lokalnych pomników historycznych, budynków będących zabytkami lub miejsc pamięci	Modernizacja kościoła: 1. Ogrodzenie placu wokół cmentarza, 2. Budowa miejsc parkingowych przy cmentarzu 3. Budowa drogi dojazdowej przy cmentarzu 4. Budowa kaplicy cmentarnej	Urząd Gminy w Osieku Jasielskim	Rada Sołecka	2021-2028	PROW, RPO, budżet gminy	450.000,00 zł
5	Kształtowanie przestrzeni publicznej	Budowa infrastruktury ogólnodostępnego Internetu: 1. Stworzenie infrastruktury technicznej dla funkcjonowania sieci internetowej 2. Stworzenie ogólnodostępnych punktów dostępu do sieci internetowej	Urząd Gminy w Osieku Jasielskim	Rada Sołecka	2021-2028	PROW, RPO, budżet gminy	80.000,00 zł
	Kształtowanie przestrzeni publicznej	Modernizacja sieci drogowej: 1. Modernizacja ciągów pieszych oraz oświetlenia ulicznego 2. Remont dróg gminnych 3. Remont i budowa dróg rolniczych i leśnych	Urząd Gminy w Osieku Jasielskim	Rada Sołecka	2021-2028	PROW, RPO, budżet gminy	600.000,00 zł

Źródło: Opracowanie własne na podstawie informacji zebranych podczas zebrania wiejskiego z mieszkańcami wsi Zawadka Osiecka

VII. Podsumowanie.

Niniejszy plan jest dokumentem otwartym, w związku z tym może być modyfikowany w zależności od potrzeb lokalnej społeczności, finansów, uwarunkowań gospodarczych. Realizacja Planu Odnowy Miejscowości ma za zadanie pobudzić aktywność środowisk lokalnych, służyć integracji oraz większemu zaangażowaniu w życie społeczne mieszkańców w tym organizacji społecznych i przede wszystkim poprawić jakość życia na obszarach wiejskich.

Zakładane zadania pozwolą poprawić warunki socjalno-bytowe mieszkańców wsi Zawadka Osiecka tym samym wpłyną na wzrost znaczenia sołectwa jako ośrodka rozwoju kultury, edukacji, sportu oraz rekreacji.

Przewodniczący Rady Gminy
Osiek Jasielski

Piotr Wojdacz

